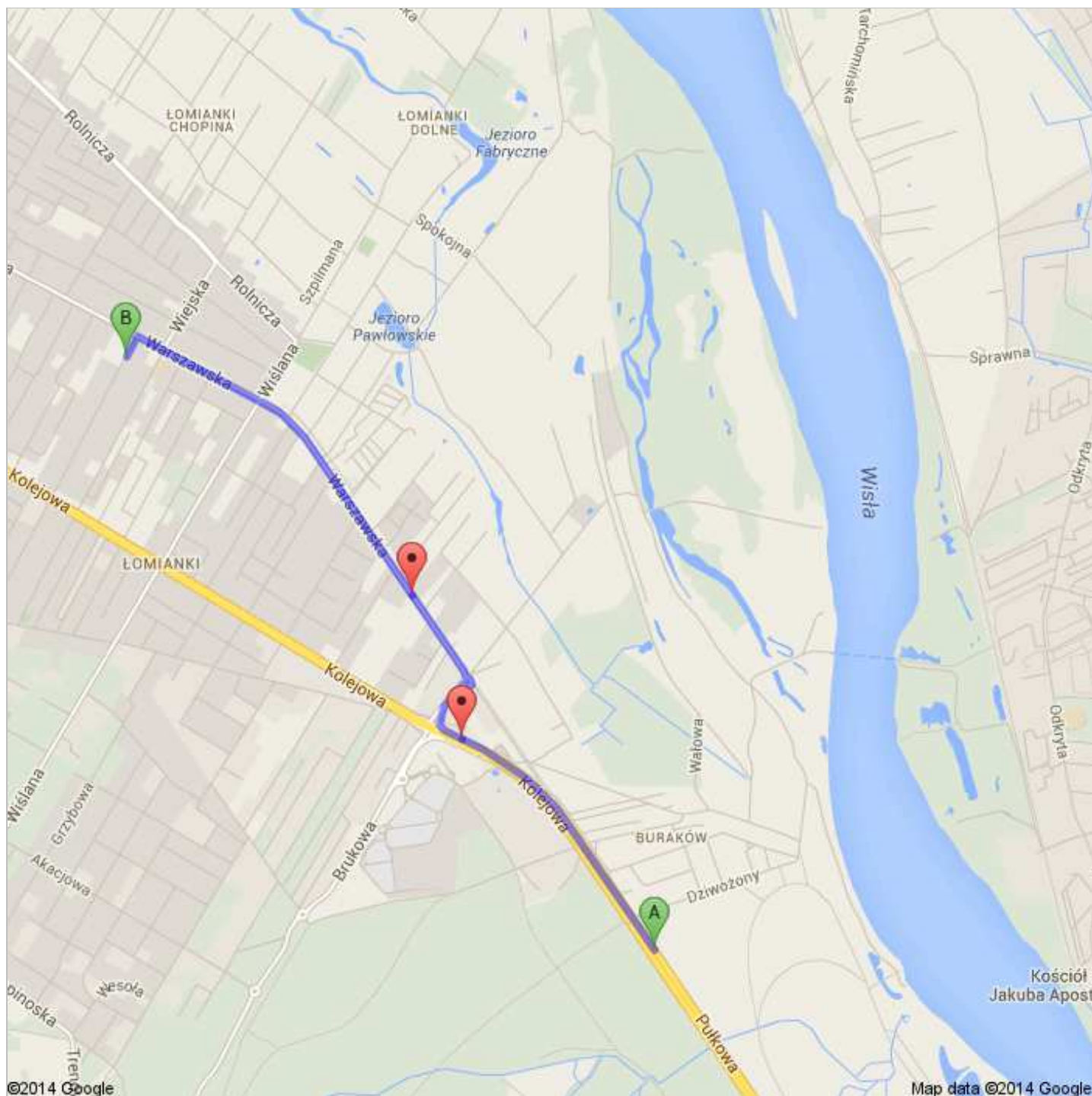




Wskazówki dotyczące dojazdu do Wiosenna

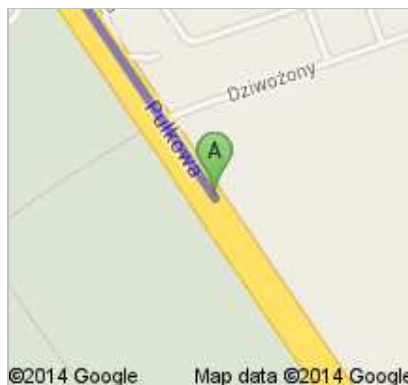
3,4 km – około 6 min

Dojazd z ulicy Pułkowej - wyjazd na Gdańsk. Około 0,5 km za McDonaldem
Przed kościołem znajduje się duży plac parkingowy na którym można
zostawić samochód.



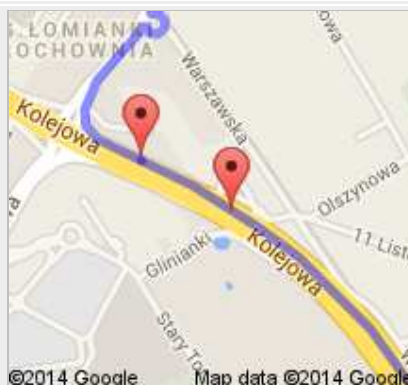
A Pułkowa/DK7/E77

1. Kieruj się **Pułkowa/DK7/E77** na **północny zachód** w stronę **Dziwożony**
Jedź dalej drogą DK7/E77
46 s — informacje



jedź 1,0 km
ogółem 1,0 km

2. Zjedź w kierunku **Brukowa**



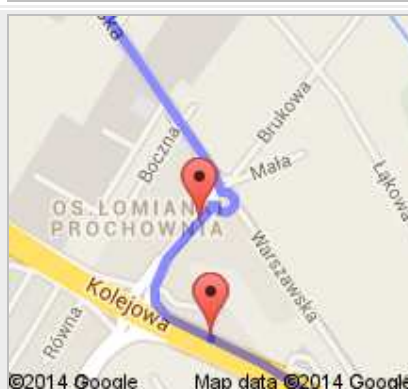
jedź 200 m
ogółem 1,2 km

3. Skręć w prawo w **Brukowa**



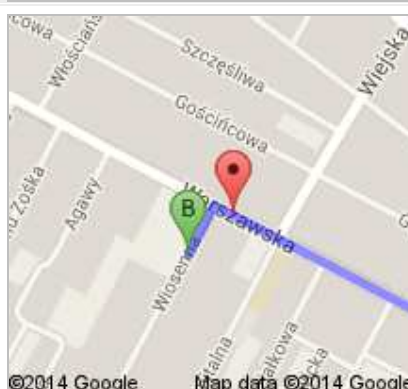
jedź 220 m
ogółem 1,4 km

4. Na rondzie **trzeci** zjazd w **Warszawska**
4 min — informacje



jedź 1,9 km
ogółem 3,3 km

5. Skręć w lewo w **Wiosenna**



jedź 85 m
ogółem 3,4 km

Wiosenna

Te wskazówki służą tylko do planowania podróży. Faktyczna trasa może się różnić w wyniku robót drogowych, korków, pogody lub innych zdarzeń i należy wziąć te czynniki pod uwagę. Należy przestrzegać wszystkich znaków i wiadomości dotyczących ustalonej trasy.

Dane do Mapy ©2014 Google